

Åland

Inselwelt in der Ostsee



Marken aus der Serie „Kirchen auf Åland“ von 1988 bis 2004

Åland Inselwelt in der Ostsee





Ausgabe vom 1. März 1984

Fischerboot aus Eckerö

6 m lang - 2.10 breit - ca. 20 m2 Segelfläche

**Flagge der Alandinseln
seit dem 7. April 1954**

**Landkarte der Alandinseln
mit Koordinaten**

**Siegel der Alandinseln
mit dem heiligen Olof**

**Westhafen von Mariehamn
mit der Bark „Pommern“**



WOLFRAM RICHTER
LUDWIG BECK STRASSE 13
D-3400 GÖTTINGEN

Europa-Brief vom 18. April 1984 / Portostufe 2 FIM



Ausgabe vom 2. Januar und 16. September 1985

Fischerboot aus Eckerö

Mittsommerbaum mit Fechtmann

6 m lang - 2.10 breit - ca. 20 m2 Segelfläche

Hainwiese

Landschaften auf den Ålandinsel

Schärenküste vor Kökar

Kulturlandschaft mit Hof und Mühle



Die drei Ausgaben vom 2. Januar, 4. April und 1. September 1986

Fischerboot von Eckerö

Nordische Meisterschaften

Künstlerkolonie Önningeby

Tonhänder am Gräberfeld Skamkulla

Geschichte der Alandinseln

Bronzener Stab von Finby

Thingplatz bei der Kirche von Saltvik



Ausgabe am 20. August 1987

1917 tritt die Gemeindeversammlung in Finström zusammen. Sie wünschen den Anschluss Alands an Schweden.



Ausgabe am 4. Juni 1991

Der Völkerbundrat tritt 1921 in Genf zusammen. Die Alandinseln werden finnische Provinz mit autonomen Status.



Ausgabe am 8. Juni 1992

Die Landtagsabgeordneten halten im Gymnasium von Mariehamn ihre erste Sitzung ab.



Segelschiffe vom 4. Juni 1992

Schooner Ingrid

Galleasse Albanus

Bark Pamir



Markenheftchen vom 1. März 1995 (MH 3 - 95-98)

Segelfrachter

Küstensegler Sumpboot Großboot Jacht



Dampfschiffe vom 8. September 1997
S/S Thornbury **S/S Osmo**

Passagierfähren vom 1. Juni 2009
S/S Viking **Newbuilding 2009**



Markenheftchen vom 8. Mai 1992 (MH 1 - 57-60)

Leuchttürme

Leuchtturm auf Rannö Leuchtturm auf Sälskär Leuchtturm auf Langskär Leuchtturm auf Märket



Utgivningsdag 01.03.1993

Nr 60-1993

Ausgabe vom 1. März 1993

(Block 2 - 66-69)

**Brief aus der Russenzeit Postamt Marienhamn
 Postschiff „Alfageln” Neues Emblem der Åland-Post**

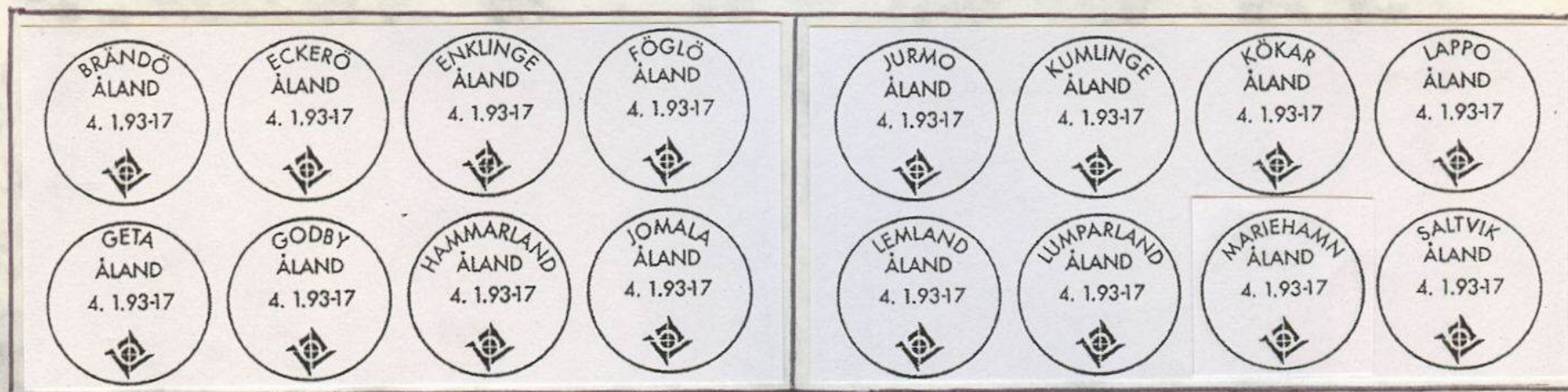


ÖVERTAGANDE
 AV POSTVÄSENDET
 1.1.1993 PRIS 7,60

Ausgabe vom 25. September 1999

**125 Jahre Weltpostverein (161)
 Verkehrsflugzeug der Finnair
 Kleinbus der Åland-Post**





Die Aländer Postdienststellen

11 Postkontore 6 Postvertretungen 3 Postbedienungsstellen

ÅLAND - westliche Hälfte

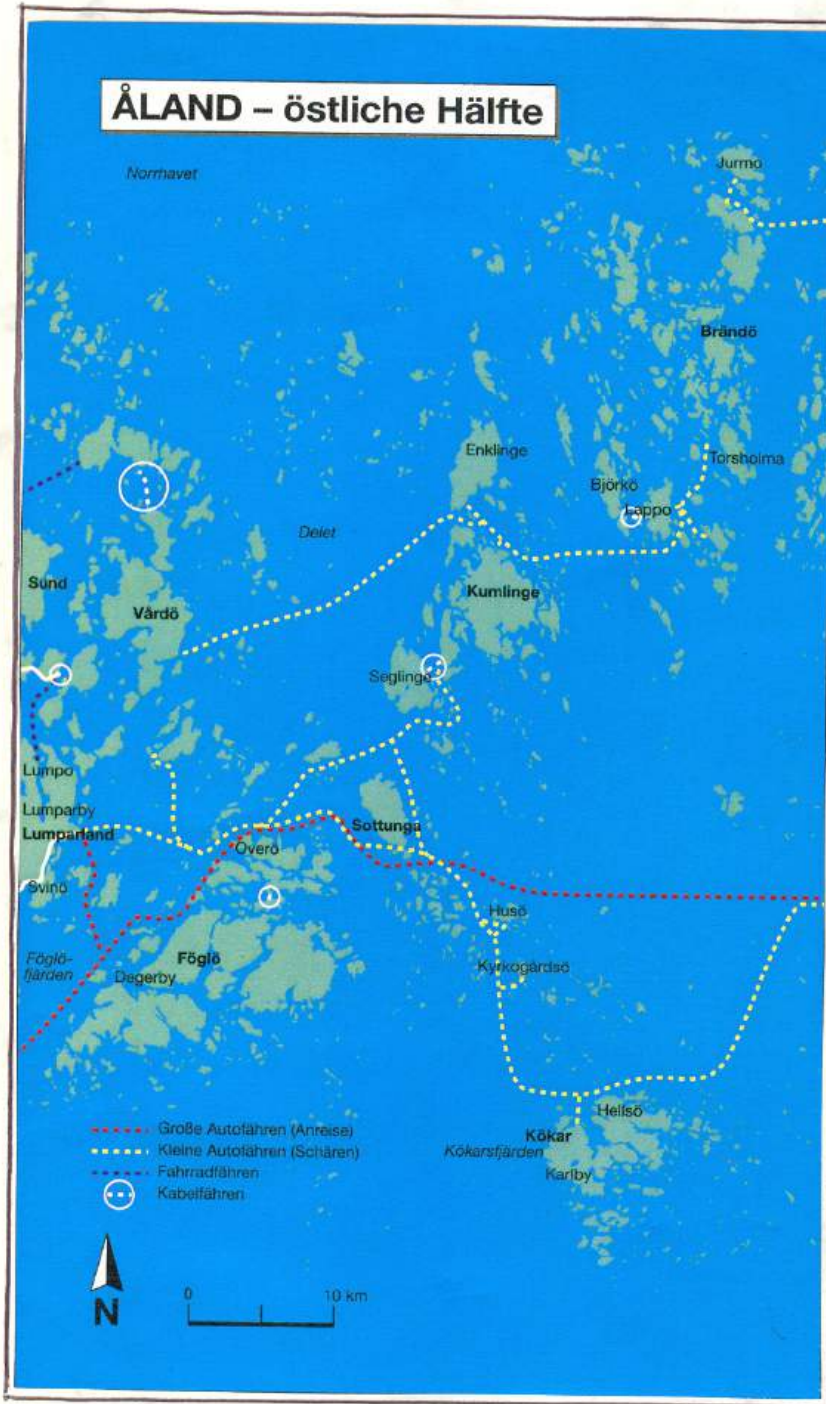
- GETA
ÅLAND
4. 1.93-17
- HAMMARLAND
ÅLAND
4. 1.93-17
- ECKERÖ
ÅLAND
4. 1.93-17
- MARIEHAMN
ÅLAND
4. 1.93-17
- GODBY
ÅLAND
4. 1.93-17

- SALTVIK
ÅLAND
4. 1.93-17
- SUND
ÅLAND
4. 1.93-17
- JOMALA
ÅLAND
4. 1.93-17
- LUMPARLAND
ÅLAND
4. 1.93-17
- LEMLAND
ÅLAND
4. 1.93-17



ÅLAND – östliche Hälfte

- ENKLINGE
ÅLAND
4. 1.93-17
- VÄRDÖ
ÅLAND
4. 1.93-17
- ÖDKARBY
ÅLAND
4. 1.93-17
- PÅLSBÖLE
ÅLAND
4. 1.93-17
- FÖGLÖ
ÅLAND
4. 1.93-17



- JURMO
ÅLAND
4. 1.93-17
- BRÄNDÖ
ÅLAND
4. 1.93-17
- LAPPO
ÅLAND
4. 1.93-17
- KUMLINGE
ÅLAND
4. 1.93-17
- SOTTUNGA
ÅLAND
4. 1.93-17
- KÖKAR
ÅLAND
4. 1.93-17



Abstempelungen Aländer Poststellen

**Vardö
Föglö**

**Hammarland
Mariehamn**

Sottunga

**Eckerö
Kökar**



POSTEN

FILATELISERVICEN
PB 100
AX-22101 MARIEHAMN
ÅLAND, FINLAND



218346567 (T)
Frieda Möhring
Mitteldorfstrasse 10
37083 GÖTTINGEN
DEUTSCHLAND

**Europabrief vom 27. September 2006 / trotz >Economie< mit 65 Cent frankiert
(keine Codierung da in Deutschland über Privatpost -Hermes- zugestellt)**

Absender:
Robert Fillips
Teckstr. 38
D-70806 Kornwestheim



Herrn Manfred Denecke
Silberbreite 12
37079 Göttingen
DEUTSCHLAND

Europabrief vom 18. Januar 2007 / Portostufe >1 klass< was 70 Cent entspricht



Ausgaben vom 3. September 1993 und 2. Januar 1995

**Diabasgang von Bässkär
Die Kallskärskanne**

**Gesteinsformationen
Kissenlava in Västra
Findling auf Torsskär**

**Bändergneis von Gloskär
Riesenkessel auf Bänö**



Ausgaben seit 13. August 2004 bis heute

Åländische Landschaften

Waldkiefer auf Sandö Meer bei Gröndal Dorf Söderby Felsen auf Norra Esvik Strand auf Skaftö



Ausgabe vom 2. Januar 1987

Ausgabe vom 1. März 1990

Eiderente


Enten
Reiherente

Samtente

Strömming

Fische
Hecht

Flunder



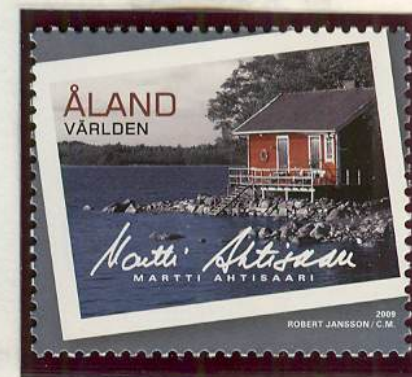
Ausgaben vom 2. März und 8. Juni 1992

**Pfarrer F.P.von Knorrig
K.E. Jansson**

**Landschaft in Lemland + Selbstportrait
Joel Pettersson**

Ausgabe vom 3. Mai 2002

**Radar II
Stefan Lindfors**



Ausgaben vom 12. August 2002 bis heute

Lill Lindfors

Mark Levengood

„Mein Åland”
Mouno Koivisto

Björn Borg

Marrti Ahtisaari

NR 222 - 2006
UTGIVNINGSDAG 7.9.2006



Åland 0,65 €
LASSE KÄRKKÄINEN / C.M. 2006



Åland 0,65 €
LASSE KÄRKKÄINEN / C.M. 2006



Åland 0,65 €
LASSE KÄRKKÄINEN / C.M. 2006



Åland 0,65 €
LASSE KÄRKKÄINEN / C.M. 2006



Åland 0,65 €
LASSE KÄRKKÄINEN / C.M. 2006



Åland 0,65 €
LASSE KÄRKKÄINEN / C.M. 2006

Ålandsk sjömans-
texten


med röda
blommor", skrivet
i Thai av
Linda Aberg i Thailand i

Ausgabe vom 7. September 2006

Tribal-Tätowierung
Zeichen des Familienhofes

„Tätowierungen“
Seemannstätowierung
(Mikael Sandholm)


Gedenktätowierung
(Linda Aberg)



Blockausgaben Nordische Mythologie

26. März 2004
Die Sklavinnen Fenja und Menja

29. März 2006
Der Letesgubbar



Automatenmarken vom 29. Oktober 1984 bis heute

**Ausgaben 1984
bis 1995**

**Galeonsfiguren
1997 bis 1999**

**Haustiere
2000 bis 2002**

**Beeren
2003 bis 2006**

**Seezeichen
ab 2009**

BOMARSUND

1854-2004

150 år



Ausgabe vom 9. Juni 2004

150 Jahre Festung Bomarsund (MH 14 - 236-239)



BOMARSUND 150 år

ÅLAND
0,75 €

ÅLAND
0,75 €

Bomarsund

Bomarsund

ÅLAND
0,75 €

ÅLAND
0,75 €


Bomarsund

Bomarsund

UTGIVNINGSDAG 9.6.2004
NR. 194-2004
A. LOURDE LAPLACE

Das dazugehörige Hefchenblatt

PANORAMA ÖVER *Bomarsund*




- 1 NOTVIKSTORNET**
Notvik Tower
- 2 PRÄSTÖTORNET**
Prästö Tower
- 3 HUVUDFÄSTNINGEN**
Main fortress
- 4 RUINER AV STADEN SKARPANS**
Ruins of the town of Skarpans
- 5 FJÄRDEN LUMPAREN • DEN BRITTIK-FRANSKA FLOTTAN**
Bay of Lumparen • The Anglo-French navy
- 6 BRÄNNKLINTSTORNET**
Brännklint Tower

Ein Panoramabild nach der Schlacht

1832 BOMARSUNDS FÄSTNING TAR FORM

Arbetet med Bomarsunds uppbyggnad inleddes år 1832 och pågick fram till fästningens fall år 1854. Fästningens kärna bestod av en central kasern, 290 meter i diameter, vilken kunde bestyckas med 115 kanoner och var avsedd för 2 500 man. Byggnaden var av tegel med en yttre fasad av granit.

The work on Bomarsund started in 1832. At its centre was the Main Fort holding 2,500 men.



Erklärungen zum Ereignis

Notvik Tower was one of only three towers finished before the attack. Twelve towers had been planned.



ERÖVRINGEN AV NOTVIKSTORNET

Av 12 planerade försvarstorn var Notvikstornet ett av endast tre torn som färdigställdes då fästningen anfölls. Notvikstornet var Bomarsunds nordligaste försvarsverk och anfölls på stridernas tredje dag av en brittisk styrka på omkring 950 man. Attacken räckte tio timmar innan tornet uppgavs av ryssarna.

Erklärungen zum Ereignis

BOMARSUND *150 år*

ÅLAND
0,75€

ÅLAND
0,75€

Bomarsund

Bomarsund

ÅLAND
0,75€

ÅLAND
0,75€

Bomarsund

Bomarsund

UTGIVNINGSDAG: 9.6.2004

NR: 194-2004

A. LOURDE LAPLACE

Eine Postkarte für eventuelle Belege

BOMARSUND

1854-2004

150 år



Markenheftchen "150 Jahre Schlacht um Bomarsund" (9. Juni 2004)



BOMARSUND 150 år

ÅLAND
0,75€

ÅLAND
0,75€

Bomarsund

Bomarsund

ÅLAND
0,75€

ÅLAND
0,75€

Bomarsund

Bomarsund

UTGIVNINGSDAG: 9.6.2004
NR: 194-2004
A. LOURDE LAPLACE

Das Heftchenblatt dieses Markenheftchen



BOMARSUND *150 år*

ÅLAND
0,75€

ÅLAND
0,75€

Bomarsund

Bomarsund

ÅLAND
0,75€

ÅLAND
0,75€


Bomarsund

Bomarsund

UTGIVNINGSDAG: 9.6.2004
NR: 194-2004
A. LOURDE LAPLACE

Sonderpostkarte zum gleichen Ereignis

PANORAMA ÖVER *Bomarsund*



- 1 NOTVIKSTORNET**
Notvik Tower
- 2 PRÄSTÖTORNET**
Prästö Tower
- 3 HUVUDFÄSTNINGEN**
Main fortress
- 4 RUINER AV STADEN SKARPANS**
Ruins of the town of Skarpans
- 5 FJÄRDEN LUMPAREN • DEN BRITTISSK-FRANSKA FLOTTAN**
Bay of Lumparen • The Anglo-French navy
- 6 BRÄNNKLINTSTORNET**
Brännklint Tower

1832 BOMARSUNDS FÄSTNING TAR FORM

Arbetet med Bomarsunds uppbyggnad inleddes år 1832 och pågick fram till fästningens fall år 1854. Fästningens kärna bestod av en central kasern, 290 meter i diameter, vilken kunde bestyckas med 115 kanoner och var avsedd för 2 500 man. Byggnaden var av tegel med en yttre fasad av granit.

The work on Bomarsund started in 1832. At its centre was the Main Fort holding 2,500 men.



Erklärungen zur Festung

Notvik Tower was one of only three towers finished before the attack. Twelve towers had been planned.



ERÖVRINGEN AV NOTVIKSTORNET

Av 12 planerade försvarstorn var Notvikstornet ett av endast tre torn som färdigställdes då fästningen anfölls. Notvikstornet var Bomarsunds nordligaste försvarsverk och anfölls på stridernas tredje dag av en brittisk styrka på omkring 950 man. Attacken räckte tio timmar innan tornet uppgavs av ryssarna.

Erklärungen zur Schlacht